



Federal Service for State Registration, Cadastre and Cartography

Asharina G.
Head of department geographical names



The 20 th Meeting of the Baltic Division of the United Nations Group of Experts on Geographical Names (UNGEGN)

Рига, 24 сентября – 26 сентября 2019

About current trends in the field of names of geographical objects in 2018-2019

National institutions working in the field of standardization of geographical names

- Федеральная служба государственной регистрации, кадастра и картографии (Росреестр) является уполномоченным федеральным органом исполнительной власти в области наименований географических объектов, а также органом, осуществляющим федеральный государственный надзор в области геодезии и картографии.
- The Ministry of Economic Development is imposed with a responsibility to frame up and implement the state policy as well as normative and legal regulation of geodesy and cartography.



Росреестр обеспечивает соблюдение требований законодательства Российской Федерации в области наименованиях географических объектов

- Осуществляет свою деятельность непосредственно, а также через свои территориальные органы и подведомственные организации во взаимодействии с другими федеральными органами исполнительной власти, органами исполнительной власти субъектов Российской Федерации, органами местного самоуправления, общественными объединениями и иными организациями.
- Осуществляет в установленном законодательством Российской Федерации порядке международное сотрудничество, в том числе в области наименований географических объектов
- Нормативные правовые акты в области наименований географических объектов размещены на официальном интернет-сайте Росреестра:

<https://rosreestr.ru/site/activity/geodeziya-i-kartografiya/naimenovaniya-geograficheskikh-obektov/zakonodatelstvo-rf-o-naimenovaniyakh-geograficheskikh-obektov/>.



Информационное обеспечение в области наименований географических объектов

Создан Государственный каталог географических названий. Сведения, содержащиеся в нем, являются государственным федеральным информационным ресурсом.

Включает около 800 тыс. наименований географических объектов, в том числе наименования объектов открытых или выделенных российскими исследователями на территории Антарктиды (1 811).

В 2018-2019 гг. Правительством Российской Федерации принято более 50 актов о присвоении и переименовании географических объектов

- В наименованиях географических объектов увековечены имена героев – участников Великой Отечественной войны, принимавших участие в освобождении Южного Сахалина и Курильских островов, ученых геологов, геоморфологов и историков, исследователей и дипломатов, героев Российской Федерации и другими, имеющих заслуги перед государством.
- Наименования получили населенные пункты республик Дагестан, Карелия и Татарстан, Забайкальского, Краснодарского и Хабаровского краев, Белгородской, Новгородской и других областей Российской Федерации.

Официальный сайт Росреестра

РЕЕСТР зарегистрированных в разделе 2 АПКН наименований географических объектов континентального штифта и исключительной экономической зоны Российской Федерации, географических объектов, открытых или выделенных российскими исследователями в пределах Открытого моря и Антарктики по состоянию на 30.03.2018

Всего записей - 1702

Регистр. номер	Наименование географического объекта	Наименование географического объекта	Наименование географического объекта	Регистр. номер	Географические координаты объекта	
1	2	3	4	5	6	
588810	Молния	остр.	Амбис	исл.	Антарктида	71°48.8' ю.ш., 117°18.7' з.д.
588811	Амбис	исл.	Амбис	гк	Антарктида	71°54.7' ю.ш., 114°17' з.д.
588812	Амбис	остр.	Амбис	гк	Антарктида	71°58.8' ю.ш., 114°02.7' з.д.
588813	Амбис	остр.	Амбис	гк	Антарктида	71°58.8' ю.ш., 107°53.7' з.д.
588814	Амбис	остр.	Амбис	гк	Ключевый канал	68°52.8' ю.ш., 107°53.7' з.д.
588815	Амбис	остр.	Амбис	гк	Ключевый канал, море Виллинга	68°52.8' ю.ш., 104°23.7' з.д.



Международное сотрудничество

Группа экспертов ООН по географическим названиям



Рабочая группа географическим названиям МГС ГФК участников СНГ и ДЗЗ стран-

Научный комитет по антарктическим исследованиям SCAR (SCAGI)

Новое наименование субъекта Российской Федерации



УКАЗ

ПРЕЗИДЕНТА РОССИЙСКОЙ ФЕДЕРАЦИИ

О включении нового наименования субъекта Российской Федерации в статью 65 Конституции Российской Федерации

В связи с изменением наименования Кемеровской области на Кемеровскую область - Кузбасс, руководствуясь частью 2 статьи 80 и частью 2 статьи 137 Конституции Российской Федерации, постановляю:

1. Включить новое наименование субъекта Российской Федерации - Кемеровская область - Кузбасс в часть 1 статьи 65 Конституции Российской Федерации вместо наименования Кемеровская область.

2. Администрации Президента Российской Федерации при переиздании текста Конституции Российской Федерации учесть новое наименование субъекта Российской Федерации в соответствии с пунктом 1 настоящего Указа.



Президент
Российской Федерации В.Путин

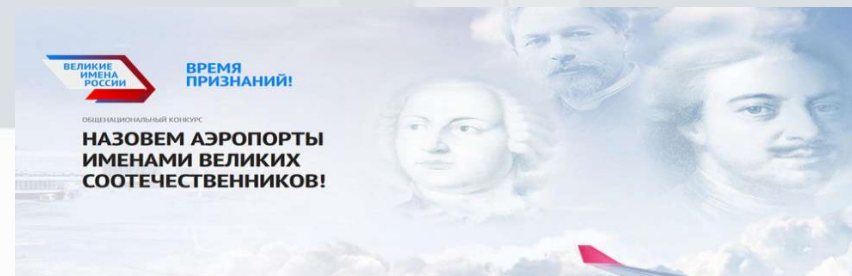
Москва, Кремль
27 марта 2019 года
№ 130



2 100036 15446 8



Общенациональный конкурс «ВЕЛИКИЕ ИМЕНА РОССИИ»



Организаторы конкурса: Общественная палата Российской Федерации, Общество русской словесности, Русское географическое общество, Российское историческое общество, Российское военно-историческое общество

- В целях увековечения памяти выдающихся государственных, военных и общественных деятелей, представителей науки, искусства, культуры, спорта и других лиц, имеющих заслуги перед Отечеством приняты следующие нормативные документы:
- Указ Президента Российской Федерации от 28.11.2018 № 681 «О присвоении отдельным географическим объектам имен лиц, имеющих особые заслуги перед Отечеством»;
- Постановление Правительства Российской Федерации от 07.03.2019 № 245 «Об утверждении Правил рассмотрения предложений о присвоении отдельным географическим объектам имен лиц, имеющих особые заслуги перед Отечеством, и использования указанных имен»;
- Утверждены Правила рассмотрения предложений о присвоении отдельным географическим объектам имен лиц, имеющих особые заслуги перед Отечеством, и использования указанных имен.
- Имена лиц, имеющих особые заслуги перед Отечеством в отношении аэропортов, ж/д станций, морских и речных портов присваивает Президент Российской Федерации по представлению Правительства Российской Федерации и по предложениям Общественной палаты Российской Федерации.
- Использование имен выдающихся деятелей, присвоенных географическим объектам, осуществляется в просветительских, информационных, туристических и иных целях, а также в целях обеспечения транспортного сообщения.
- Присвоение имени не повлияет на официально установленное наименование географического объекта.

Аэропорты, названные в честь лиц, имеющих особые заслуги перед Отечеством

- Аэропорт (Москва) Шереметьево имени Александра Пушкина
- Аэропорт (Москва) Домодедово имени Михаила Ломоносова
- Аэропорт (Анадырь) Угольный имени Юрия Рытхэу
- Аэропорт (Анапа) Витязево имени Владимира Коккинаки
- Аэропорт (Астрахань) Нариманово имени Бориса Кустодиева
- Аэропорт (Белгород) имени Владимира Шухова
- Аэропорт (Благовещенск) Игнатьево имени Николая Муравьева-Амурского
- Аэропорт (Владивосток) Кневичи Западные имени Владимира Арсеньева
- Аэропорт (Волгоград) Гумрак имени Алексея Маресьева
- Аэропорт (Воронеж) Чертовицкое имени Петра I Великого
- Аэропорт (Горно-Алтайск) имени Николая Рериха
- Аэропорт (Екатеринбург) Кольцово имени Акинфия Демидова
- Аэропорт (Казань) имени Габдуллы Тукая
- Аэропорт (Калининград) Храброво имени Елизаветы Петровны
- Аэропорт (Калуга) Грабцево имени Константина Циолковского
- Аэропорт (Краснодар) Пашковский имени Екатерины II Великой
- Аэропорт (Красноярск) Емельяново имени Дмитрия Хворостовского
- Аэропорт (Магадан) Сокол имени Владимира Высоцкого
- Аэропорт (Минеральные Воды) имени Михаила Лермонтова
- Аэропорт (Мурманск) имени Николая II Романова
- Аэропорт (Набережные Челны) Бегишево имени Николая Лемаева
- Аэропорт (Нижний Новгород) Стригино имени Валерия Чкалова
- Аэропорт (Новосибирск) Толмачево имени Александра Покрышкина
- Аэропорт (Новый Уренгой) имени Ивана Губкина
- Аэропорт (Норильск) Алыкель имени Николая Урванцева
- Аэропорт (Омск) Центральный имени Дмитрия Карбышева
- Аэропорт (Петропавловск-Камчатский) Елизово имени Витуса Беринга
- Аэропорт (Псков) Кресты имени княгини Ольги
- Аэропорт (Самара) Курумоч имени Сергея Королева
- Аэропорт (Симферополь) имени Ивана Айвазовского
- Аэропорт (Сочи) Адлер имени Виталия Севастьянова
- Аэропорт (Ставрополь) Шпаковское имени Александра Суворова
- Аэропорт (Сургут) имени Фармана Салманова
- Аэропорт (Сыктывкар) имени Петра Истомина
- Аэропорт (Томск) Богашево имени Николая Камова
- Аэропорт (Тюмень) Рощино имени Дмитрия Менделеева
- Аэропорт (Уфа) имени Мустая Карима
- Аэропорт (Хабаровск) Новый имени Геннадия Невельского
- Аэропорт (Чебоксары) имени Андрияна Николаева
- Аэропорт (Челябинск) Баландино имени Игоря Курчатова
- Аэропорт (Южно-Сахалинск) Хомутово имени Антона Чехова
- Аэропорт (Якутск) имени Платона Ойунского

Наименования аэропортов присвоенные в соответствии с требованиями Федерального закона от 18.12.1997 № 152-ФЗ «О наименованиях географических объектов»

Аэропорт Гагарин

12.04.1961 Юрий Алексеевич Гагарин совершил первый в истории человечества полет в космос на космическом корабле «Восток»



Аэропорт Платов

Атаман Матвей Иванович Платов –самый известный и прославленный представитель российского казачества.

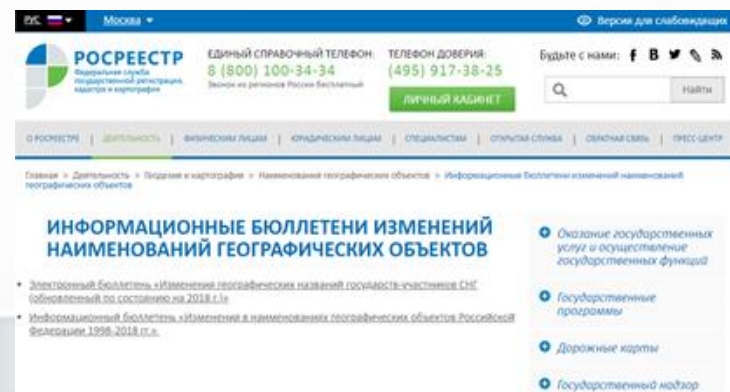

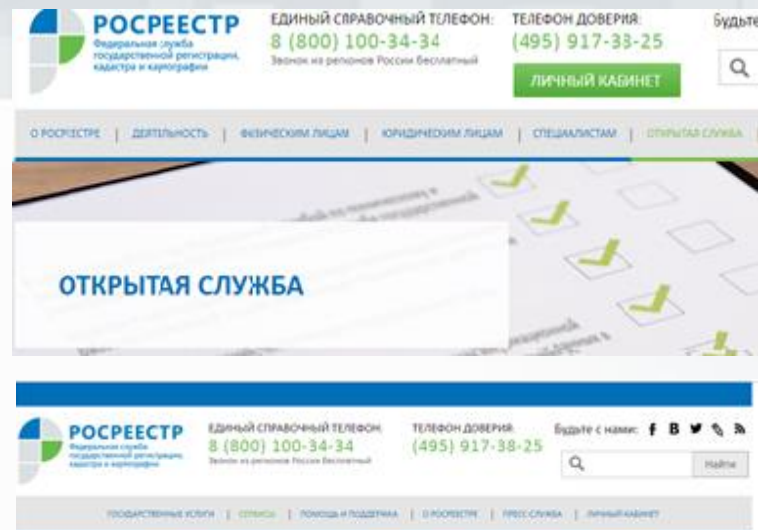


- Во исполнение Федерального закона от 09.02.2009 № 8-ФЗ «Об обеспечении доступа к информации о деятельности государственных органов и органов местного самоуправления» и реализации Концепции открытости федеральных органов исполнительной власти на официальном интернет-сайте Росреестра опубликован набор открытых данных «Государственный каталог географических названий»

https://rosreestr.ru/wps/portal/cc_ib_opendata.

- В целях оперативного получения информации о географических названиях продолжаются работы по ведению информационных бюллетеней об официальных изменениях географических названий на территории России за период 1997-2018 г.г. и государств - участников СНГ за период 1998-2018 г.г. Размещены на официальном интернет-сайте Росреестра

<https://rosreestr.ru/site/activity/geodeziya-i-kartografiya/naimenovaniya-geograficheskikh-obektov/informatsionnye-byulleteni-izmeneniy-naimenovaniy-geograficheskikh-obektov/>





- **Сотрудничество в области наименований географических объектов в рамках участия в Межгосударственном совете по геодезии, картографии, кадастру и дистанционному зондированию Земли**

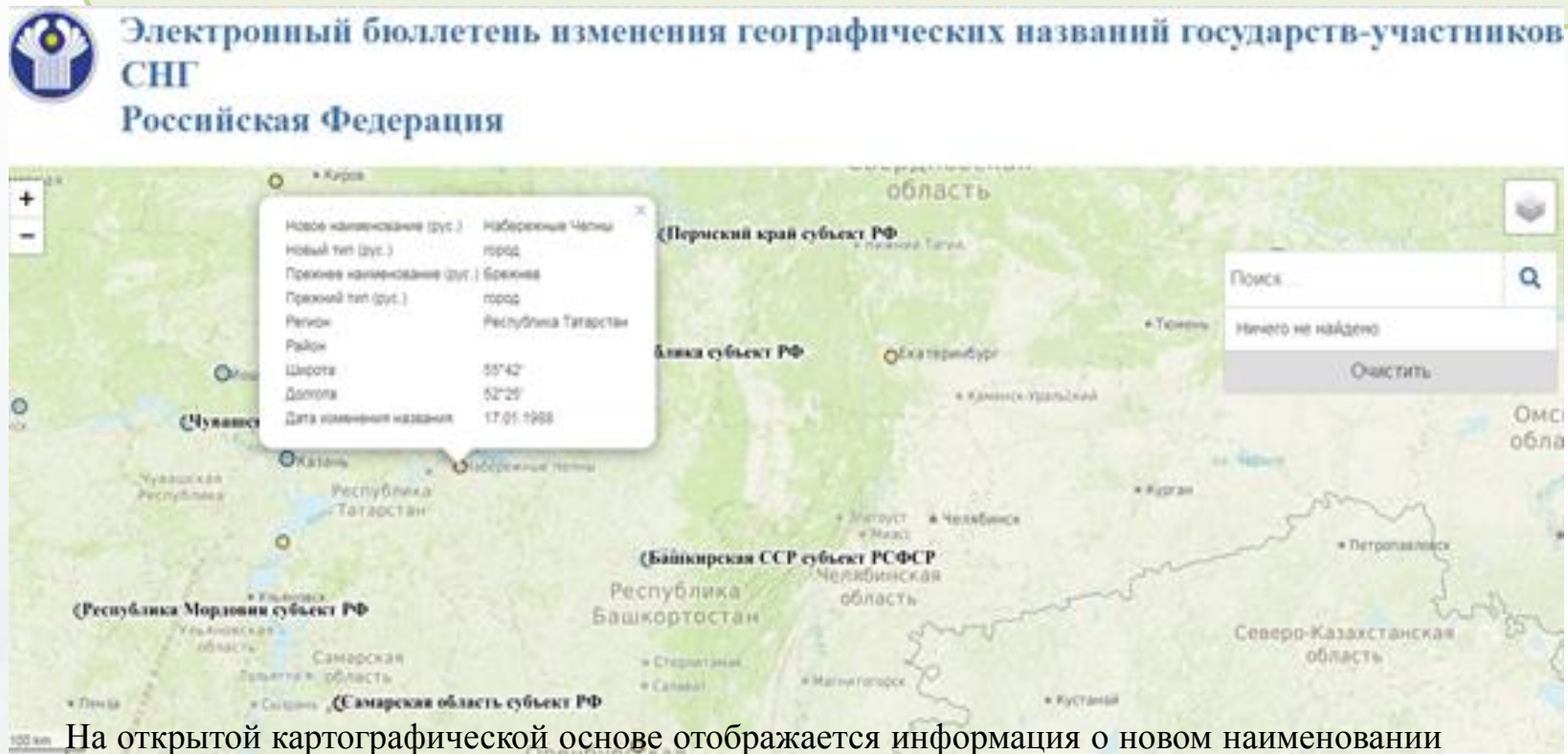


В целях совершенствования деятельности по ведению Электронного бюллетеня изменений географических названий государств-участников СНГ (Азербайджанской Республики, Республики Армения, Республики Беларусь, Республики Казахстана, Кыргызской Республики, Республики Молдова, Российской Федерации, Республики Таджикистан, Республики Туркменистан, Республики Узбекистан и Украины) и обеспечения открытости информации о наименованиях географических объектов государств-участников СНГ Росреестром разработан пилотный проект электронного картографического ресурса на основе данных Бюллетеня, с возможностью просмотра геопространственных данных об изменении географических названий, отображаемых на картографической основе.

- ✓ **Российская Федерация** (http://cis-geoname.cgkipd.ru/CIS_Gazetteer_Russia.html);
- ✓ **Республика Беларусь** (http://cis-geoname.cgkipd.ru/CIS_Gazetteer_Belarus.html);
- ✓ **Республика Узбекистан** (http://cis-geoname.cgkipd.ru/CIS_Gazetteer_Uzbekistan.html).



Пример разработанного и размещенного в сети Интернет картографического ресурса с данными Электронного бюллетеня изменений географических названий на Российскую Федерацию



На открытой картографической основе отображается информация о новом наименовании географического объекта на национальном и на русском языках, а также прежнее наименование на русском языке. Доступны поиск по карте, названию, типу объектов на 2 языках (национальный и русский языки.) По каждому объекту доступна справочная информация (род географического объекта, его административно-территориальная привязка и географические координаты).

Участие Росреестра в заседаниях Отдела Восточной Европы, Северной и Средней Азии Группы экспертов ООН

- **Учитывая основные задачи группы экспертов ООН, Росреестром разработан проект Положения об Отделе Восточной Европы, Северной и Средней Азии.**
- **Основными целями деятельности Отдела являются:**
 - участие в мероприятиях, подчеркивающих важность стандартизации географических названий на национальном и международном уровнях и демонстрация выгоды подобной стандартизации для стран – членов Отдела;
 - обмен опытом работы национальных и международных органов по стандартизации географических названий и распространение этого опыта в странах – членах Отдела;
 - изучение и распространение принципов политики и способов решения проблем национальной и международной стандартизации географических названий;
 - оказание научной и технической помощи в создании механизмов национальной и международной стандартизации национальных географических названий;
 - организация выполнения задач, определенных резолюциями прошедших конференций ООН по стандартизации географических названий и новой Группы экспертов ООН;
 - исполнение решений Группы экспертов ООН, не противоречащих интересам стран – членам Отдела.

Участие Росреестра в международном проекте ИПД Арктики

- Росреестр принимает участие в международном проекте Инфраструктура пространственных данных Арктики
- В рамках данного проекта, на основании данных Государственного каталога географических названий создан картографический web-сервис с географическими названиями на территорию Арктического региона с применением, одобренной на V Конференции ООН по стандартизации географических названий (Монреаль, 1987 г.) система транслитерации кириллического алфавита буквами латинского алфавита GOST-83:
<https://rosreestr.ru/site/activity/geodeziya-i-kartografiya/naimenovaniya-geograficheskikh-obektov/zakonodatelstvo-rf-o-naimenovaniyakh-geograficheskikh-obektov/>.

Участие Росреестра в заседании Постоянного комитета по антарктической географической информации (SCAGI)

Росреестром рассмотрены международные принципы и процедуры для стандартизации наименования географических объектов в Антарктике (к югу от 60 ° ю.ш.), а также для использования уже существующих географических названий, подготовлены и направлены в адрес Постоянного комитета SCAR замечания и предложения.

В этом документе (SCAGI) установлены принципы и процедуры для обозначения объектов в Антарктике (к югу от 60° южной широты) и для международного использования географических названий на картах, в научных публикациях и в базах данных.

При этом предусмотрено, что предложения о присвоении или о переименовании географических объектов Антарктики должны быть представлены на рассмотрение в соответствующий национальный орган по наименованию в соответствии с требованиями этой страны.

После утверждения нового названия орган по наименованию добавляет его в свой газетир географических названий и направляет соответствующую информацию в SCAR для включения в Сводный справочник географических названий Антарктики SCAR (CGA) - веб-приложение, позволяющее пользователям искать и загружать имена Антарктики. CGA отражает справочники географических названий стран-участниц SCAR CGA.

Предложение

- В целях совершенствования деятельности Балтийского отдела Российская Федерация в лице Росреестра вносит предложение по разработке Положения о Балтийском отделе Группы экспертов ООН по географическим названиям.

СПАСИБО ЗА ВНИМАНИЕ



РОСРЕЕСТР

Федеральная служба
государственной регистрации,
кадастра и картографии

101000, г. Москва, Чистопрудный бульвар, д. 6/19 стр.1

Тел.: 8 800 (495) 91983-4--22

e-mail: 00_uddfrs1@rosreestr.ru, www.rosreestr.ru