



РОСРЕЕСТР

Федеральная служба
государственной регистрации,
кадастра и картографии

О согласовании словарей и справочников географических названий

Евдокимова Е.В.

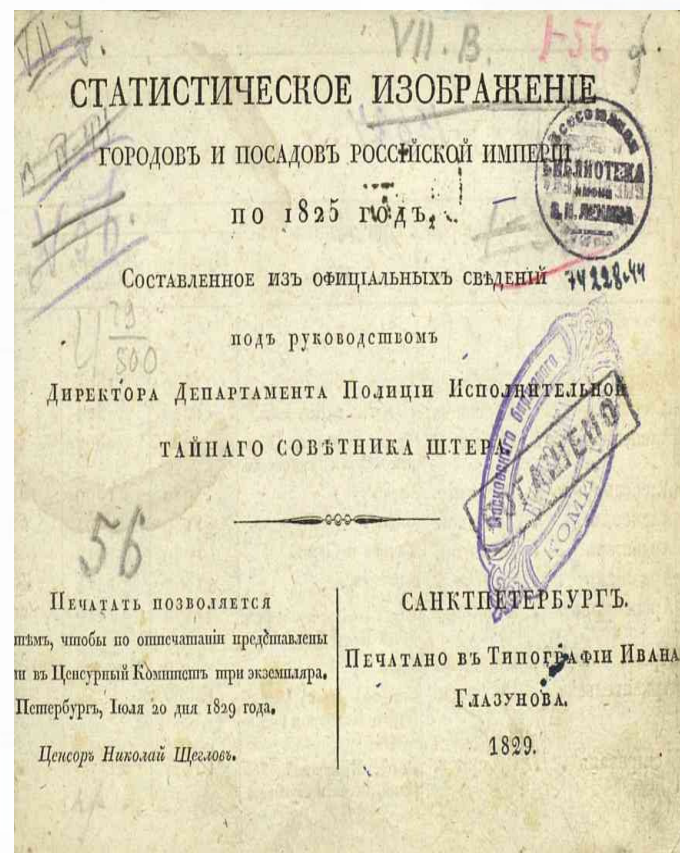
Консультант отдела наименования географических объектов



Словари и справочники наименований географических объектов

Идея создания Списков населенных мест, высказана впервые еще в начале XIX в.

На основании собранных сведений в 1830 г. в свет вышло «Статистическое изображение городов и посадов Российской империи по 1825 год». Это издание послужило образцом для последующих публикаций подобного типа.



Впоследствии появляется необходимость в статистических данных о населенных пунктах в сельской местности и, самое главное, появляется возможность для сбора таких сведений и последующего издания списков населенных мест.

При Министерстве внутренних дел в 1863 г. для этих целей образовывается Центральный статистический комитет, а в 1861 г. началась публикация Списков населенных мест. В период с 1861 по 1885 г. было издано **43** выпуска списков населенных мест, каждый из которых посвящен отдельной губернии.

A page from a historical population list showing a table of data. The table has multiple columns and rows, with a header section at the top. The text is in Russian and appears to be a detailed statistical record of populated places.

Сведения о поселениях собирались в соответствии с единой программой, которая включала следующие пункты:

Название населенного места с пояснениями: какого оно рода, городское или сельское, какого ведомства.

Топографическое обозначение его положения, при какой воде или живом урочище.

Расстояние городов от столичного и губернского и селений от уездного города и стана.

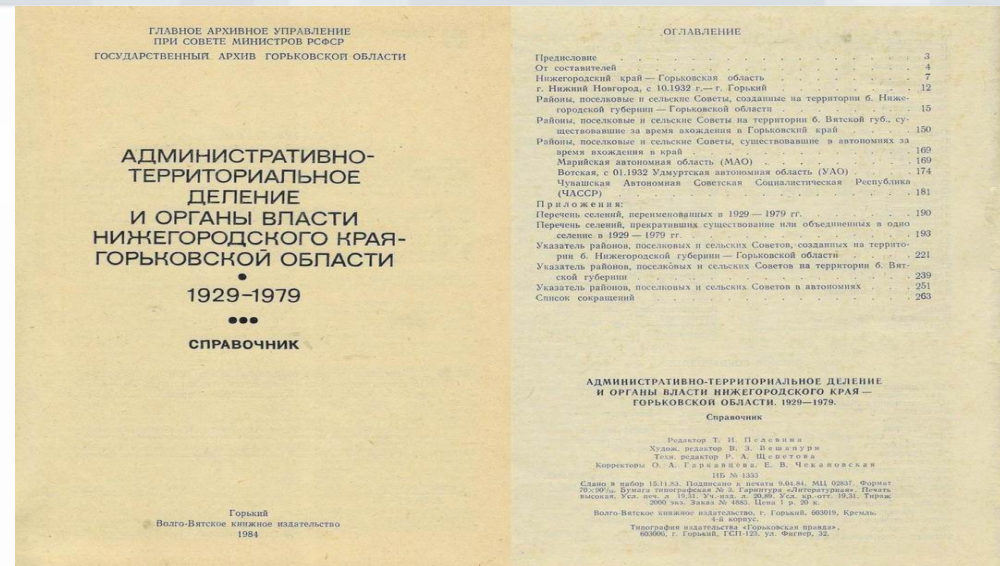

В городах указывалось число дворов, в селениях — также число дворов.

Наличное число жителей обоего пола.


Число молитвенных зданий, благотворительных и учебных заведений, ярмарок, базаров и пристаней, почтовых станций, а также больших фабрик и заводов и других замечательных заведений в местах, где они есть.

№	Название населенных мѣстъ.	ПОЛОЖЕНІЕ.	Расстояние въ верстахъ	
			Отъ окружнаго города.	Отъ квартиры земскаго за-сѣдателя.
2615	Кранинское, село	По обѣ стороны рѣки Быстрихи, на р. Мунгаѣ и на правомъ берегу рѣки Томи.	163	178
2616	Ожиква, дер.	На правомъ берегу р. Томи.	168	183
2617	Мунгаская, дер.	На лѣвомъ берегу р. Томи.	165	180
2618	Междурское, село	На обоихъ берегахъ рѣки Мунгата.	158	176
2619	Поперечная, дер.	На обоихъ берегахъ рѣки Поперечной.	150	168
2620	Трифоновъ, дер.	На лѣвомъ берегу рѣки Быстрихи.	156	171
2621	Арсенова, дер.	На правомъ берегу рѣки Мунгата.	148	171
2622	Тараданова, дер.	На обоихъ берегахъ рѣки Ульги.	138	163
2623	Ключевая, дер.	На обоихъ берегахъ рѣчки Ключевой.	145	171
2624	Чуашкина, дер.	На лѣвомъ берегу рѣки Мунгата.	145	171
2625	Лачинова, дер.	На лѣвомъ берегу рѣчки Лачиновки.	157	183
2626	Салтымакова, дер.	На правомъ берегу р. Томи	162	188
2627	Сартакова, дер.	На обоихъ берегахъ рѣки Уропа.	113	178
2628	Уропская, дер.	Тоже.	98	188
2629	Новоудюкова, дер.	На правомъ берегу р. Ус-кова.	95	200
2630	Рижовскій, заселокъ	На правомъ берегу р. Инн.	102	200
2631	Каравакское, село	На лѣвомъ берегу р. Инн.	88	203
2632	Пермякова, дер.	На обоихъ берегахъ р. Инн.	88	203
2633	Чигирская, дер.	На рч. Чигирѣѣ.	98	213
2634	Чекмарова, дер.	На рѣкѣ Ангарѣѣ.	103	218


Число дворовъ.		Число жителей.		Количество земли, владѣемой каждымъ селе-ниемъ.		Церкви и молитвенныя зданія, учеб-ныя и благотворительныя заведенія, почтовыя станціи, ярмарки, базары, пристани, фабрики и заводы, питей-ныя заведенія общественыя.
Крестьян-скихъ.	Не крестьян-скихъ.	Мужскаго пола.	Женскаго пола.	Десят.	Саж.	
93	5	249	245	8653	741	Питейное заведеніе.
15	1	34	26	458	435	
26	3	44	38	На одн. планѣ съ сел. Крапивинск.		
57	6	139	140			
78	2	149	152	Тоже съ деревней Тарадановой.		
34	—	55	54	1068	1007	
25	25	85	84	На одн. планѣ съ дер. Тарадановой.		
80	3	215	206			
56	4	160	167			
16	1	170	194	29111	1629	
35	4	92	98			
49	1	120	130			
78	—	165	205	6113	920	
69	—	190	204	7574	1310	
16	4	49	56	На одн. планѣ съ дер. Пермяковой.		
30	—	85	76			
78	1	213	228	12786	2056	Питейное заведеніе.
68	1	207	202	8246	1800	Питейное заведеніе
17	—	21	23	2336	2203	
30	—	60	59	3887	750	




- В связи с принятием Конституции РСФСР в 1918 г. административно-территориальное устройство претерпевает изменения.
- Стали издавать справочники административно-территориального деления автономных областей, автономных округов и областей РСФСР.
- Справочники содержат сведения об административно-территориальном делении автономных республик, автономных областей, краев, областей и национальных округов Российской Федерации. В них также включаются сведения о вновь образованных районах, городах, сельсоветах, сельских населенных пунктах, картографические материалы и другая информация.
- На основании официальных справочных данных Президиумов Верховных Советов республик, исполкомов краевых и областных Советов народных депутатов, предприятиями ГУГК осуществляется дежурство справочников административно-территориального деления, путем внесения соответствующих изменений.



Проведение работ по согласованию содержания словарей и справочников наименований географических объектов предусмотрено Федеральным законом № 152-ФЗ «О наименованиях географических объектов» и осуществляется Росреестром в соответствии с приказом Минэкономразвития России от 27.03.2014 № 172 «Об утверждении порядка регистрации и учета наименований географических объектов, издания словарей и справочников наименований географических объектов, а также выполнения работ по созданию Государственного каталога географических названий и его ведению».






■ Федеральные органы исполнительной власти в пределах своей компетенции осуществляют подготовку и издание на русском языке словарей и справочников, содержащих наименования географических объектов Российской Федерации, географических объектов континентального шельфа и исключительной экономической зоны Российской Федерации, а также географических объектов, открытых или выделенных российскими исследователями в пределах открытого моря и Антарктики (далее - словари и справочники).


Органы государственной власти субъектов Российской Федерации могут осуществлять подготовку и издание словарей и справочников на государственных языках республик в составе Российской Федерации или на языках народов Российской Федерации с учетом интересов населения соответствующих территорий.

Словари и справочники должны содержать нормализованные наименования географических объектов.

Содержание словарей и справочников до их издания подлежит согласованию с уполномоченным федеральным органом исполнительной власти.

Справочники административно-территориального устройства (деления) субъектов Российской Федерации содержат сведения о составе и административном делении субъектов по состоянию на определенную дату и являются формой учета территориальных единиц и поселений по официальным данным законодательного (представительного) орган власти субъектов Российской Федерации.






При проведении работ по согласованию словарей и справочников используются данные Государственного каталога географических названий, справочников и картографических материалов, находящихся на дежурстве в ФГБУ «Центр геодезии, картографии и ИПД».

В случае отсутствия в Госкаталоге отдельных наименований географических объектов осуществляется их выявление в соответствии с Порядком выявления существующих наименований географических объектов, утвержденным приказом Минэкономразвития России от 29.05.2015 № 322.

Основными замечаниями, возникающими в результате согласования, является наличие в справочниках ранее упраздненных населенных пунктов, но включенных в справочники, расхождение в написании наименований, замечания по картографическим материалам, включенным в справочники.



- С 1997 по 2015 гг. Росреестром проведено рассмотрение и согласование более 25 справочников административно-территориального деления субъектов Российской Федерации (содержат около 270 000 наименований), поступивших из органов исполнительной власти субъектов Российской Федерации.
- В 2015 – 2016 гг. Росреестром были рассмотрены и согласованы справочники административно-территориального деления Республики Башкортостан и Республики Карелия.
- Наименования населенных пунктов, вошедшие в Справочники последнего года издания, подлежат употреблению на картах и принимаются на дежурство в формах, зафиксированных в данных источниках.
- Отдельно хочется подчеркнуть большую роль, которую имеют как списки населенных мест, так и справочники административно-территориального деления при проведении экспертизы предложений о присвоении или переименовании географических объектов.

- В соответствии с приказом Минэкономразвития России от 29.03.2016 № 180 «Об утверждении типового положения о территориальном органе Федеральной службы государственной регистрации, кадастра и картографии по субъекту (субъектам) Российской Федерации» на территориальные органы Росреестра возложены полномочия по согласованию содержания словарей и справочников наименований географических объектов, подготовку и издания которых осуществляют органы государственной власти субъектов Российской Федерации в пределах своей компетенции, до их издания.
- В настоящее время субъектами Российской Федерации применяется практика утверждения наименований территориальных единиц в качестве приложений к закону об административно-территориальном устройстве субъекта Российской Федерации.
- Данные реестры наименований публикуются на официальных сайтах законодательных (представительных) органов субъектов Российской Федерации.

Справочник государства и территории мира

- Справочник «Государства и территории мира» содержит краткие сведения о названиях всех государств и территорий мира (владений и территорий с особым статусом), о названиях столиц государств и центров территорий, о рекомендуемых формах написания этих названий, о политической принадлежности территорий и отображении их на географических картах.
- Справочник подготовлен с учетом рекомендаций Министерства иностранных дел Российской Федерации.

№№ п/п	Названия государств, зависимых территорий и территорий с особым статусом. Краткая форма, полная официальная форма, аббревиатура. В скобках – сокращённое обозначение государственной и территориальной принадлежности	Статус и географическое положение	Столицы государств, центры зависимых территорий и территорий с особым статусом	Особенности территориального состава государств, зависимых территорий и территорий с особым статусом. Пограничные проблемы и территориальные споры	Примечания на картах для территорий с особым статусом. Рекомендации по отображению на картах особенностей политического статуса, принадлежности территорий, государственных границ и демаркационных линий
1	2	3	4	5	6
1.	Абхазия Республика Абхазия	Государство в Юго-Западной Азии	Сухум	26 августа 2008 г. Российская Федерация признала Республику Абхазия в качестве суверенного независимого государства.	
2.	Австралия Австралийский Союз (Австрал.)	Государство, занимающее континент Австралия	Канберра	В состав государства входят также: Большой Барьерный риф и прилегающие к нему рифы; острова Кораллового моря (о-ва Уиллис, о-ва Трегросс, о.Кейто, рифы Лиху, Фредерик, Кенн и др.); в Торресовом проливе – о.Боигу, о.Саибай, о. Баду, о.Моа, о.Терсди, о.Принца Уэльского и др.; в Коралловом море – о.Фрейзер, о.Мортон, о.Норт-Страдброк, и др.; в Тасмановом море – о.Лорд-Хау, о.Болс-Пирамид и др.; в Тихом океане – о.Маккуори, о-ва Бишоп-энд-Кларк и о-ва Джуд- энд-Кларк; в Индийском океане – о.Тасмания, Кокосовые (Килинг) о-ва; риф Ашмор; о.Картье, рифы Роули, риф Серингапатам, о.Батерст, о.Мелвилл, о.Херд, о-ва Макдональд и др.	



РОСРЕЕСТР

Федеральная служба
государственной регистрации,
кадастра и картографии

109028, г. Москва, ул. Воронцово поле, д. 4а
Тел.: 8 800 100 34 34, (495) 917-57-98, 917-48-52
Факс: (495) 531-08-00 доб 15-12
e-mail: 00_uddfrs1@rosreestr.ru, www.rosreestr.ru