



STATEGEOCADASTRE

# **DEVELOPMENT OF THE STATE REGISTER OF GEOGRAPHICAL NAMES OF UKRAINE**

**19<sup>th</sup> Meeting of Baltic Division of UNGEGN, 21-24 May 2018, Vilnius**

LAND.GOV.UA



The State Register of Geographical Names is developing and maintaining by the StateGeoCadaastre in a form of a digital base of standardized geographical names using automated informational-searching system

## The State Register of Geographical Names:



- Establishment and standardization of geographical names;
- Recording and state registration of geographical names;
- Database maintenance (assigning new geographical names, correction or update of information);
- Relevance and reliability of information about geographical names and geographical objects;
- Customer access to Register's information.





2005

2006

2009

2010

2014

- **Law of Ukraine on Geographical Names**
- **Regulation on the State Register of Geographical Names**
- **Table of transliteration of the Ukrainian alphabet into Latin**
- **Structure and content of the State Register of Geographical Names**
- **Order of Minagropolicy on the approval of registration forms of the State Register of Geographical Names**



# Informational, software and hardware support of the State Register of Geographical Names



A complex of indicators, documents, reference books, classifiers and an array of information on geographical names, methods of its organization, preservation and control



Software complex based on Oracle Database 11g using PL/SQL for Oracle



Hardware complex based on CELSIUS M470-2 with HexaCore Intel Xeon E5649 processor (server, network equipment, operators' workstations, workstation of database administrator)

Continuous interaction of the server and workstations; continuous updating of data, data preservation and protection; interconnection with other geo-informational systems





## STATE REGISTER OF GEOGRAPHICAL NAMES

INFORMATION ON NAMES OF  
GEOGRAPHICAL OBJECTS OF  
UKRAINE

INFORMATION ON NAMES OF  
FOREIGN GEOGRAPHICAL  
NAMES

- Names of administrative-territorial units and settlements;
- Names of physical geographical objects  
(hydronyms, oronyms, landscape units,  
objects of nature reserve fund);
- Names of social economic objects  
(ports, airports, railway stations).



## Digital base of names of geographical objects of Ukraine

### Formed

By administrative-territorial units

Based on the topographic map, scale 1:100 000

46 informational indicators

## Digital base of foreign geographical names

### Planned for 2019:

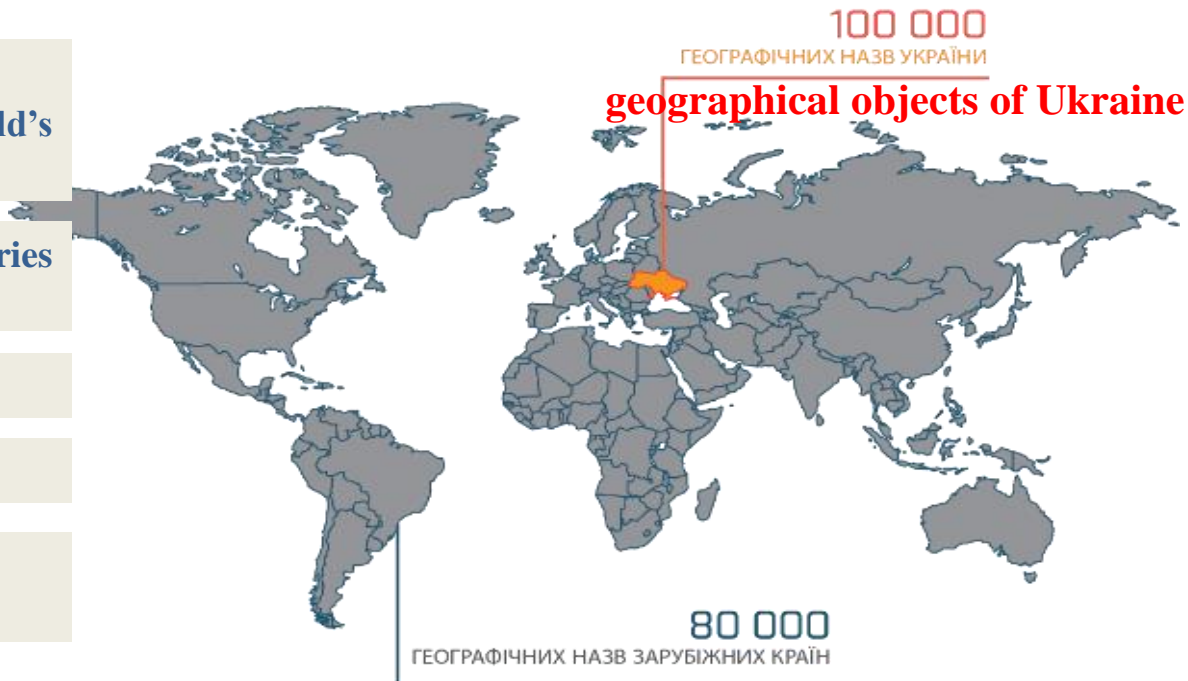
*using:*  
 Digital Gazetteer of world's geographical names;

The Directory on Names of countries and territories of the world;

Atlas of the world;

37 informational indicators;

Rules of transfer of foreign geographical names.




**foreign geographical names**





## Sources for establishing and standardization of Ukrainian geographical names

- ✓ Acts of the Verkhovna Rada of Ukraine (Parliament of Ukraine), Cabinet of Ministers of Ukraine (Government), Verkhovna Rada of the Republic of Crimea, local self-government bodies for naming and renaming of objects of Ukraine, handbooks of administrative-territorial system of Ukraine;
- ✓ Official data of central authorities of executive power, institutions and organizations;
- ✓ Topographic map of 1:100 000 scale of different years;
- ✓ Railways tariff guide;
- ✓ Archive, cartographic, statistical, encyclopedic, toponymical and reference publications.



# Sample of registration form of the State Register of Geographical Names of administrative-territorial units of Ukraine



1. Основна інформація			
Реєстраційний номер	Порядковий номер	Дата реєстрації	A-30006 30006 17.01.2012 17:57:40
Унормована назва	Київ		
Джерело встановлення унормованої назви	Довідник „Українська РСР Адміністративно-територіальний поділ”. 1947.		
Дата встановлення унормованої назви	31.12.1947		
Унормована назва латиницею	Kyiv		
Вид географічного об'єкту	Тип поселення	Ознака існування	населений пункт місто існує
Джерело встановлення типу	Довідник „Адміністративно-територіальний устрій України”. 2005.		
Дата встановлення типу	Адміністративний статус	...	31.12.2005 столиця, місто зі спеціальним статусом, центр міської ради, центр області
Адміністративно-територіальна прив'язка географічного об'єкта			
Адміністративно-територіальна одиниця	Джерело встановлення інформ...	Дата	м. Київ Довідник „Адміністративно-територіальний устрій України” 31.12.2005
Район	Джерело встановлення інформ...	Дата	
Міська, сільська/селищна рада	Джерело встановлення інформ...	Дата	міськрада Київська Довідник „Адміністративно-територіальний устрій України” 31.12.2005
Код КОАТУУ нас...	Примітка	8000000000	
Географічні координати			
N/S	Широта (°)	Широта (')	Широта (")
E/W	Довгота (°)	Довгота (')	Довгота (")
Номенклатура аркуша топографічної карти	M-36-50		
Прив'язка до інших географічних об'єктів	розташоване на річці Дніпро		
2. Додаткова інформація			
Варіанти назви / Джерело встановлення інформації / Дата			
Назва мовою національної меншини / Мова / Джерело встановлення інформації / Дата	Київ / Російська / Довідник „Українська ССР. Адміністративно-територіальний поділ”. 1979. /		
Історична назва / Джерело встановлення інформації / Дата			
Перейменування географічного об'єкта / Джерело встановлення інформації / Дата пе...			
Варіанти типу поселення / Джерело встановлення інформації / Дата			
Зміна статусу (категорії) / Джерело встановлення інформації / Дата зміни статусу	місто республіканського підпорядкування / - місто зі спеціальним статусом / Конституція України / 1996		
Зняття з обліку	Джерело встановлення інформ...	Дата зняття з обліку	
Примітки	Дата заснування - до 482 р. (Довідник „Адміністративно-територіальний устрій України”. 2005, с. 707) Дод. джерела: 1. Довідник „УСРСР. Адміністративний справочник”. 1957. 2. Довідник „Українська РСР. Адміністративно-територіальний поділ”. 1962.		
Виконавець	Дата виконання	Король Олена Юрієвна 12.02.2013	
Перевірив	Дата перевірки	Король Олена Юрієвна 12.02.2013 8:45:34	



# Sample of registration form of the State Register of Geographical Names of physical geographical objects of Ukraine



1. Основна інформація			
Реєстраційний номер	Порядковий номер	Дата реєстрації	Ф-669 669 18.03.2013 13:31:46
Унормована назва	Дніпро		
Джерело встановлення унормованої назви	Словник Гідронімів України. 1979		
Дата встановлення унормованої назви	31.12.1979		
Унормована назва латиницею	Dnipro		
Вид географічного об'єкту	Ознака існування	річка існує	
Джерело встановлення виду	Топографічна карта України масштабу 1:100 000		
Дата встановлення виду	31.12.1985		
Адміністративно-територіальна прив'язка географічного об'єкта			
Адміністративно-територіальна одиниця (АР Крим, область)	...	Чернігівська обл., Київська обл., Черкаська обл., Кіровоградська обл., Полтавська обл., Дніпропетровська обл., Запорізька обл., Херсон...	
Джерело встановлення інформації	Дата	Топографічна карта України масштабу 1:100 000 31.12.1985	
Географічні координати			
N/S	Широта (°)	Широта (')	Широта (")
N	46°	29'	55"
E/W	Довгота (°)	Довгота (')	Довгота (")
E	32°	16'	25"
Абсолютна висота (м)	Номенклатура аркуша топографічної карти L-36-53		
Прив'язка до інших географічних об'єктів	Впадає у Дніпровський лиман Чорного моря.		
2. Додаткова інформація			
Варіанти назви / Джерело встановлення інформації / Дата			
Назва мовою національної меншини / Мова / Джерело встановлення інформації / Дата			
Історична назва / Джерело встановлення інформації / Дата	Борисфен / Географічна енциклопедія України. Т.1. 1989. / , Славутин / Географічна енциклопедія України. Т.1. 1989. /		
Переименування географічного об'єкта / Джерело встановлення інформації / Дата пе...			
Варіанти виду географічного об'єкта / Джерело встановлення інформації / Дата			
Зняття з обліку	Джерело встановлення інфор...	Дата зняття з обліку	
Примітки	Протікає територією Росії, Білорусі, України. Дод. джерела: 1. Каталог річок України / Швець Г. І. - К.: Видавництво Академії наук УРСР, 1957. - 192 с. 2. Географічна енциклопедія України. Т.1. 1989.		
Виконавець	Дата виконання	Сімон Ірина Вікторівна 18.03.2013	
Перевірив	Дата перевірки	Сімон Ірина Вікторівна 19.03.2013 11:52:38	

# Fragment of the database of the State Register of Geographical Names



Робота	вєстрейцїни номер	Учнормована назва	Джерело становленнє учнормованої назви	Учнормована назва латиницею	Вид географічного об'єкту	Тип поселення	Ознака жуваннє	їністративнї статус	Адміністративно-територїальна одиниця (АР Крим, область)	Район	Мїська, вьскє/селишчє рада	Код КААТЧУ населеного пункту	Широта	Довгота	їменклатур аркушє топографічє карти
Географічні назви України	A-26246	Дубинка	Довідник_УкрїDubynka	Дубинка	населений пун село		їснує		Хмельницька обл.	р-н Кам'янець	сїльрада Заїсї	6822483103	N 48° 48' 9"	E 26° 29' 46"	M-35-113
Адміністративно-територїальнї об'єктї України	A-26247	Зїнькївцї	Довідник_УкрїZinkivtsi	Зиньківці	населений пун село		їснує	центр сїльської	Хмельницька обл.	р-н Кам'янець	сїльрада Зїньк	6822483201	N 48° 41' 6"	E 26° 33' 16"	M-35-114
Соціально-економічнї об'єктї України	A-26248	Кадївцї	Довідник_УкрїKadyivtsi	Кадивці	населений пун село		їснує	центр сїльської	Хмельницька обл.	р-н Кам'янець	сїльрада Кадї	6822483301	N 48° 42' 12"	E 26° 26' 38"	M-35-113
Фїзико-географічнї об'єктї України	A-26249	Суржє	Довідник_УкрїSurzha	Суржжа	населений пун село		їснує		Хмельницька обл.	р-н Кам'янець	сїльрада Кадї	6822483302	N 48° 39' 52"	E 26° 27' 54"	M-35-125
Природно-заповіднї об'єктї України	A-26250	Калєчкївцї	Довідник_УкрїKalachkivtsi	Калачківці	населений пун село		їснує	центр сїльської	Хмельницька обл.	р-н Кам'янець	сїльрада Калє	6822483601	N 48° 36' 14"	E 26° 51' 55"	M-35-126
Географічнї назвї іноземнїх країн	A-26251	Демшїн	Довідник_УкрїDemshyn	Демшин	населений пун село		їснує		Хмельницька обл.	р-н Кам'янець	сїльрада Калє	6822483602	N 48° 37' 22"	E 26° 49' 11"	M-35-126
Адміністративно-територїальнї об'єктї іноземнїх країн	A-26252	Патрїяцї	Довідник_УкрїPatryntsi	Патрияцы	населений пун село		їснує		Хмельницька обл.	р-н Кам'янець	сїльрада Калє	6822483603	N 48° 38' 22"	E 26° 51' 32"	M-35-26
Соціально-економічнї об'єктї іноземнїх країн	A-26253	Рогїзнє	Довідник_УкрїRohizna	Рогизна	населений пун село		їснує		Хмельницька обл.	р-н Кам'янець	сїльрада Калє	6822483604	N 48° 33' 53"	E 26° 52' 56"	M-35-126
Фїзико-географічнї об'єктї іноземнїх країн	A-26254	Субїч	Довідник_УкрїSubich	Субич	населений пун село		їснує		Хмельницька обл.	р-н Кам'янець	сїльрада Калє	6822483605	N 48° 35' 49"	E 26° 50' 11"	M-35-126
Природно-заповіднї об'єктї іноземнїх країн	A-26255	Кам'янка	Довідник_УкрїKamianka	Кам'янка	населений пун село		їснує	центр сїльської	Хмельницька обл.	р-н Кам'янець	сїльрада Кам'ї	6822483701	N 48° 41' 21"	E 26° 37' 3"	M-35-114
Географічнї назвї іноземнїх країн	A-26256	Кїтайгород	Довідник_УкрїKytaigorod	Китайгород	населений пун село		їснує	центр сїльської	Хмельницька обл.	р-н Кам'янець	сїльрада Кїтай	6822483901	N 48° 38' 40"	E 26° 47' 51"	M-35-126
Адміністративно-територїальнї об'єктї України	A-26257	Вїхвєтнївцї	Довідник_УкрїVykhvativtsi	Вихватівці	населений пун село		їснує		Хмельницька обл.	р-н Кам'янець	сїльрада Кїтай	6822483902	N 48° 40' 19"	E 26° 50' 21"	M-35-114
Соціально-економічнї об'єктї України	A-26258	Лєнївкє	Довідник_УкрїLenivka	Ленівка	населений пун село		їснує		Хмельницька обл.	р-н Кам'янець	сїльрада Кїтай	6822483903	N 48° 39' 19"	E 26° 51' 57"	M-35-126
Фїзико-географічнї об'єктї України	A-26259	Кнїєжпїль	Довідник_УкрїKniazhpil	Княжпіль	населений пун село		їснує	центр сїльської	Хмельницька обл.	р-н Кам'янець	сїльрада Кнїєж	6822484001	N 48° 42' 14"	E 26° 45' 55"	M-35-114
Природно-заповіднї об'єктї України	A-26260	Колодїївкє	Довідник_УкрїKolodivka	Колодіївка	населений пун село		їснує	центр сїльської	Хмельницька обл.	р-н Кам'янець	сїльрада Колє	6822484101	N 48° 36' 55"	E 26° 55' 13"	M-35-126
Географічнї назвї іноземнїх країн	A-26261	Колїбєївкє	Довідник_УкрїKolybaivka	Колыбаївка	населений пун село		їснує	центр сїльської	Хмельницька обл.	р-н Кам'янець	сїльрада Колї	6822484201	N 48° 38' 16"	E 26° 32' 42"	M-35-126
Адміністративно-територїальнї об'єктї України	A-26262	Вїльховець	Довідник_УкрїVilkhovets	Вилховець	населений пун село		їснує		Хмельницька обл.	р-н Кам'янець	сїльрада Колї	6822484202	N 48° 38' 47"	E 26° 30' 57"	M-35-126
Соціально-економічнї об'єктї України	A-26263	Смотрїч	Довідник_УкрїSmotrych	Смолотрич	населений пун село		їснує		Хмельницька обл.	р-н Кам'янець	сїльрада Колї	6822484203	N 48° 39' 45"	E 26° 33' 29"	M-35-126
Фїзико-географічнї об'єктї України	A-26264	Червонє Чєгарїє	Довідник_УкрїChervona Chal	Червона Чагарівка	населений пун село		їснує		Хмельницька обл.	р-н Кам'янець	сїльрада Колї	6822484204	N 48° 37' 36"	E 26° 30' 41"	M-35-126
Природно-заповіднї об'єктї України	A-26265	Крушєнївкє	Довідник_УкрїKrushanivka	Крушанівка	населений пун село		їснує	центр сїльської	Хмельницька обл.	р-н Кам'янець	сїльрада Круш	6822484501	N 48° 40' 4"	E 26° 55' 51"	M-35-114
Географічнї назвї іноземнїх країн	A-26266	Кульчївцї	Довідник_УкрїKulchivtsi	Кульчівці	населений пун село		їснує	центр сїльської	Хмельницька обл.	р-н Кам'янець	сїльрада Куль	6822484801	N 48° 40' 13"	E 26° 42' 37"	M-35-114
Адміністративно-територїальнї об'єктї України	A-26267	Кєлїнїє	Довідник_УкрїKalynia	Калиня	населений пун село		їснує		Хмельницька обл.	р-н Кам'янець	сїльрада Куль	6822484802	N 48° 41' 49"	E 26° 43' 4"	M-25-114
Соціально-економічнї об'єктї України	A-26268	Суржїнцї	Довідник_УкрїSurzhyntsi	Суржинці	населений пун село		їснує		Хмельницька обл.	р-н Кам'янець	сїльрада Куль	6822484804	N 48° 40' 9"	E 26° 46' 51"	M-35-114
Фїзико-географічнї об'єктї України	A-26269	Фурмєнївкє	Довідник_УкрїFurmanivka	Фурманівка	населений пун село		їснує		Хмельницька обл.	р-н Кам'янець	сїльрада Куль	6822484805	N 48° 39' 6"	E 26° 45' 42"	M-35-126
Природно-заповіднї об'єктї України	A-26270	Лєстївцї	Довідник_УкрїLastivtsi	Ластівці	населений пун село		їснує	центр сїльської	Хмельницька обл.	р-н Кам'янець	сїльрада Лєст	6822485101	N 48° 34' 44"	E 26° 32' 39"	M-35-125
Географічнї назвї іноземнїх країн	A-26271	Збруч	Довідник_УкрїZbruch	Збруч	населений пун село		їснує		Хмельницька обл.	р-н Кам'янець	сїльрада Лєст	6822485102	N 48° 32' 47"	E 26° 25' 4"	M-35-125
Адміністративно-територїальнї об'єктї України	A-26272	їсєкївцї	Довідник_УкрїIsakivtsi	Ісаківці	населений пун село		їснує		Хмельницька обл.	р-н Кам'янець	сїльрада Лєст	6822485103	N 48° 32' 37"	E 26° 26' 41"	M-35-125
Соціально-економічнї об'єктї України	A-26273	їлїн	Довідник_УкрїNihyn	Нілін	населений пун село		їснує	центр сїльської	Хмельницька обл.	р-н Кам'янець	сїльрада їлїн	6822485401	N 48° 50' 17"	E 26° 34' 2"	M-35-114
Фїзико-географічнї об'єктї України	A-26274	Сєхєамїнь	Довідник_УкрїSakhamin	Сахамінь	населений пун селище		їснує		Хмельницька обл.	р-н Кам'янець	сїльрада їлїн	6822485403	N 48° 51' 5"	E 26° 35' 57"	M-35-114
Природно-заповіднї об'єктї України	A-26275	Нефєдївцї	Довідник_УкрїNefedivtsi	Нефедівці	населений пун село		їснує	центр сїльської	Хмельницька обл.	р-н Кам'янець	сїльрада Нефє	6822485501	N 48° 41' 48"	E 26° 55' 20"	M-35-114
Географічнї назвї іноземнїх країн	A-26276	Лучкї	Довідник_УкрїLuchky	Лучки	населений пун село		їснує		Хмельницька обл.	р-н Кам'янець	сїльрада Нефє	6822485503	N 48° 43' 18"	E 26° 56' 25"	M-35-114
Адміністративно-територїальнї об'єктї України	A-26277	Орїннї	Довідник_УкрїOrynyn	Оринин	населений пун село		їснує	центр сїльської	Хмельницька обл.	р-н Кам'янець	сїльрада Орїн	6822485701	N 48° 45' 41"	E 26° 23' 33"	M-35-113
Соціально-економічнї об'єктї України	A-26278	Рїпїнцї	Довідник_УкрїRipyntsi	Рипинці	населений пун село		їснує		Хмельницька обл.	р-н Кам'янець	сїльрада Орїн	6822485702	N 48° 44' 10"	E 26° 24' 2"	M-35-113
Фїзико-географічнї об'єктї України	A-26279	Тєклївкє	Довідник_УкрїTeklivka	Теклівка	населений пун село		їснує		Хмельницька обл.	р-н Кам'янець	сїльрада Орїн	6822485703	N 48° 44' 10"	E 26° 27' 30"	M-35-113
Природно-заповіднї об'єктї України	A-26280	Пєнївцї	Довідник_УкрїPanivtsi	Панівці	населений пун село		їснує	центр сїльської	Хмельницька обл.	р-н Кам'янець	сїльрада Пєнїє	6822485901	N 48° 37' 24"	E 26° 36' 39"	M-35-126
Географічнї назвї іноземнїх країн	A-26281	Зубрїєвкє	Довідник_УкрїZubrivka	Зубрівка	населений пун село		їснує		Хмельницька обл.	р-н Кам'янець	сїльрада Устїє	6822485903	N 48° 38' 14"	E 26° 36' 18"	M-35-126
Адміністративно-територїальнї об'єктї України	A-26282	Цїбулїєвкє	Довідник_УкрїTsybulivka	Цибулівка	населений пун село		їснує		Хмельницька обл.	р-н Кам'янець	сїльрада Пєнїє	6822485905	N 48° 38' 52"	E 26° 35' 35"	M-35-126
Соціально-економічнї об'єктї України	A-26283	Пїдлїлїп'їє	Довідник_УкрїPidlypytia	Підлілля	населений пун село		їснує	центр сїльської	Хмельницька обл.	р-н Кам'янець	сїльрада Пїдлї	6822486201	N 48° 45' 44"	E 26° 14' 14"	M-35-113
Фїзико-географічнї об'єктї України	A-26284	Подолянї	Довідник_УкрїPodoliany	Подоляни	населений пун село		їснує		Хмельницька обл.	р-н Кам'янець	сїльрада Пїдлї	6822486202	N 48° 44' 52"	E 26° 14' 2"	M-35-113
Природно-заповіднї об'єктї України	A-26285	Подолюськє	Довідник_УкрїPodilske	Подільське	населений пун село		їснує	центр сїльської	Хмельницька обл.	р-н Кам'янець	сїльрада Пїдлї	6822486301	N 48° 42' 3"	E 26° 58' 4"	M-35-114
Географічнї назвї іноземнїх країн	A-26286	Прївєроттїє	Довідник_УкрїPrivorottia	Привороття	населений пун село		їснує	центр сїльської	Хмельницька обл.	р-н Кам'янець	сїльрада Прїв	6822486501	N 48° 44' 35"	E 26° 20' 10"	M-35-113



# Samples of registration forms for village Kniazha Krynytsia and mountain Dovbyshanka



Обліково-реєстраційна форма Державного реєстру географічних назв адміністративно-територіальних одиниць України					
Княжа Криниця					
<b>1. Основна інформація:</b>					
Регістраційний номер	A-46274	Порядковий номер	324801	Дата реєстрації	28.10.2016 8:13:30
Унормована назва	Княжа Криниця				
Джерело встановлення унормованої назви	Постанова ВРУ № 1377-VIII, ч. 1 від 19 травня 2016 р.				
Дата встановлення унормованої назви	19.05.2016				
Унормована назва латиницею	Kniazha Krynytsia				
Вид географічного об'єкта	населений пункт	Тип населеного пункту	село	Ознака існування	існує
Джерело встановлення типу	Довідник "Україна: Адміністративно-територіальний устрій (станом на 1 січня 2012 р.)" 2012				
Дата встановлення типу	01.01.2012	Адміністративний статус			
<b>Адміністративно територіальна прив'язка географічного об'єкта</b>					
Адміністративно-територіальна одиниця (Автономна Республіка Крим, область, район)	Джерело встановлення інформації			Дата	
Вінницька обл.	Довідник "Україна: Адміністративно-територіальний устрій (станом на 1 січня 2012 р.)" 2012			01.01.2012	
Район	р-н Крижопільський	Джерело встановлення інформації	Довідник "Україна: Адміністративно-територіальний устрій (станом на 1 січня 2012 р.)" 2012	Дата	01.01.2012
Міська, сільська/селищна рада	сільрада Голубецька	Джерело встановлення інформації	Довідник "Україна: Адміністративно-територіальний устрій (станом на 1 січня 2012 р.)" 2012	Дата	01.01.2012
Код за КОАТУУ	0521980805	Примітка			
<b>Географічні координати:</b>					
широта	°		(')		(")
	48	25	45	35	
довгота	°		(')		(")
	28	48	35		
Номенклатура аркуша топографічної карти	M-35-130				
Прив'язка до інших географічних об'єктів					
<b>2. Додаткова інформація:</b>					
Переіменування географічного об'єкта	Радянське	Джерело встановлення інформації	Дата переіменування		
Переіменування географічного об'єкта	Княжа Криниця	Джерело встановлення інформації	Постанова ВРУ № 1377-VIII, ч. 1 від 19 травня 2016 р.	Дата переіменування	19.05.2016
Зняття з обліку		Джерело встановлення інформації	Дата зняття з обліку		
Примітки					

Обліково-реєстраційна форма Державного реєстру географічних назв фізико-географічних і соціально-економічних об'єктів України					
Довбушанка					
<b>1. Основна інформація:</b>					
Регістраційний номер	Ф-3875	Порядковий номер	53393	Дата реєстрації	06.11.2013 10:14:59
Унормована назва	Довбушанка				
Джерело встановлення унормованої назви	Географічна енциклопедія України. Т.1. 1989.				
Дата встановлення унормованої назви	31.12.1989				
Унормована назва латиницею	Dovbushanka				
Вид географічного об'єкта	гора	Ознака існування	існує		
Джерело встановлення виду	Топографічна карта України масштабу 1:100 000				
Дата встановлення виду	31.12.1978	Адміністративний статус	0		
<b>Адміністративно територіальна прив'язка географічного об'єкта</b>					
Адміністративно-територіальна одиниця (Автономна Республіка Крим, область, район)	Івано-Франківська обл.				
Джерело встановлення інформації	Топографічна карта України масштабу 1:100 000			Дата	31.12.1978
<b>Географічні координати:</b>					
широта	°		(')		(")
	48	25	30		
довгота	°		(')		(")
	24	22	29		
Абсолютна висота (м)	1754,6				
Номенклатура аркуша топографічної карти	M-35-121				
Прив'язка до інших географічних об'єктів	Розташована у Зовнішніх Карпатах (Горгани)				
<b>2. Додаткова інформація:</b>					
Варіанти назви	Добошанка	Джерело встановлення інформації	Географічна енциклопедія України. Т.1. 1989.	Дата	31.12.1989
Варіанти назви	Добошівка	Джерело встановлення інформації	Габорак М. Назви гір Івано-Франківщини. Словник-довідник. - Івано-Франківськ, 2005.	Дата	31.12.2005
Варіанти назви	Добошівка	Джерело встановлення інформації	Габорак М. Топонімія Галицької Гуцульщини. Етимологічний словник-довідник. - Івано-Франківськ, 2009.	Дата	31.12.2011
Варіанти назви	Добошанка	Джерело встановлення інформації	Івано-Франківська область. Топографічна карта. - 1:200 000. - Київська військово-картографічна фабрика, 2009.	Дата	31.12.2009
Варіанти назви	Добошанка	Джерело встановлення інформації	Словник-довідник "Назви орографічних об'єктів України". - НВП "Картографія", 1998.	Дата	31.12.1998
Зняття з обліку		Джерело встановлення інформації	Дата зняття з обліку		
Країна(и), на території якої (яких) розташований об'єкт Україна					
Примітки	Дод. джерела: 1. Загальногеографічний атлас України. - ДНВП "Картографія", 2004. 2. Карпати. Яремчє - Ворохта. - 1:50 000. - ДНВП "Картографія", 2011.				



as of 01.10.2017 :

100 000 names of geographical objects of Ukraine

Names of administrative-territorial units and settlements



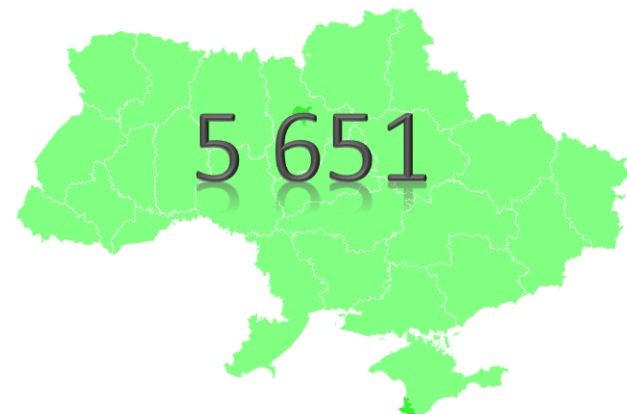
Names of social-economic objects



Names of physical geographical objects



Names of objects of nature reserve fund





STATEGEOCADASTRE

**Thank you!**

LAND.GOV.UA