

STATEGEOCADASTRE

DIGITALIZATION ▪ DEREGULATION ▪ DE-SHADOWIZATION

THE NATIONAL REPORT OF UKRAINE

2024.10.02-03

Vilnius, Lithuania

**23rd meeting of the Baltic Division of the
United Nations Group of Experts of
Geographical Names**

Maryna Zozul

Chief Desk Officer

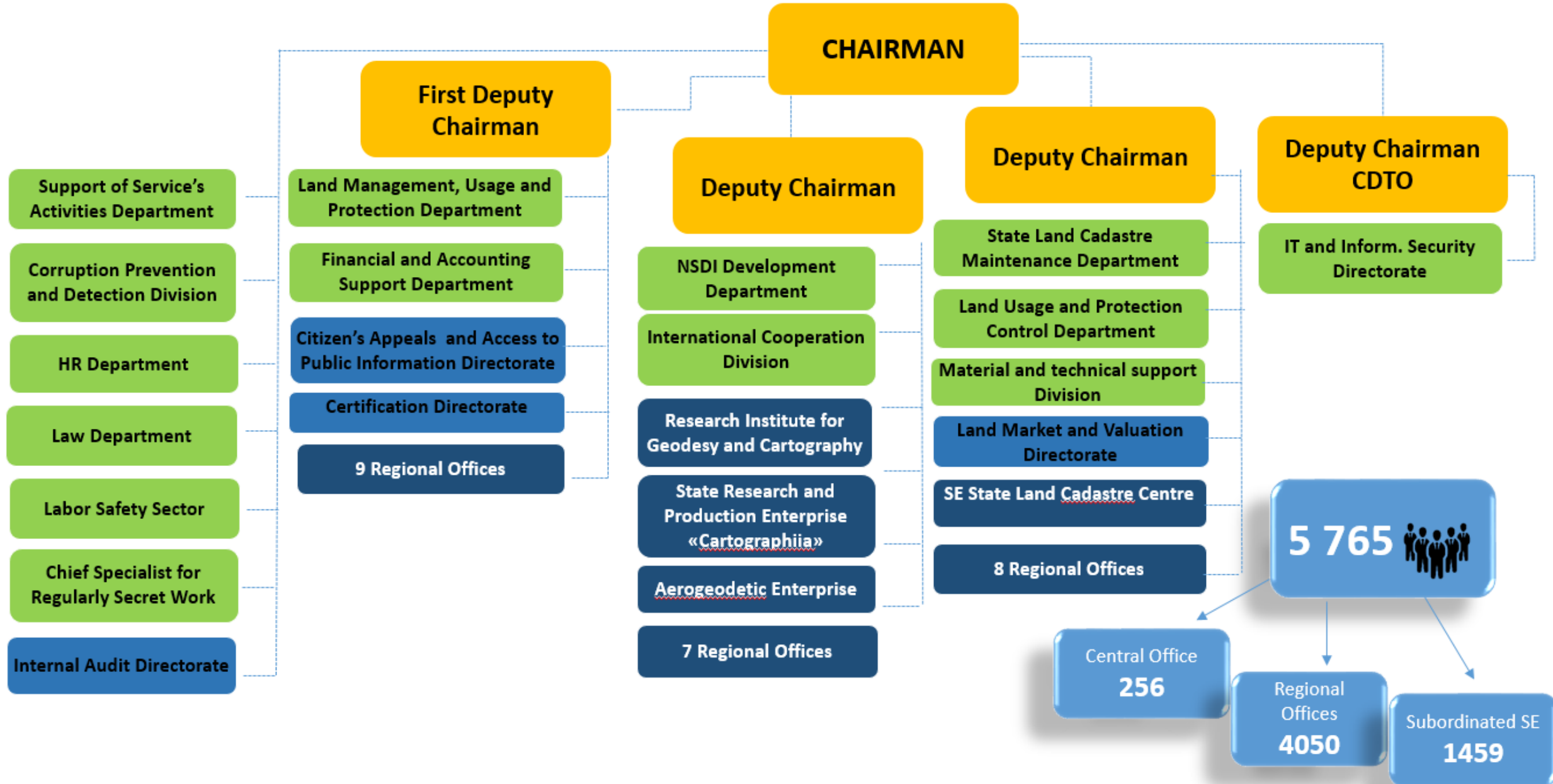
**International Cooperation Division
State Service of Ukraine for Geodesy,
Cartography and Cadastre**

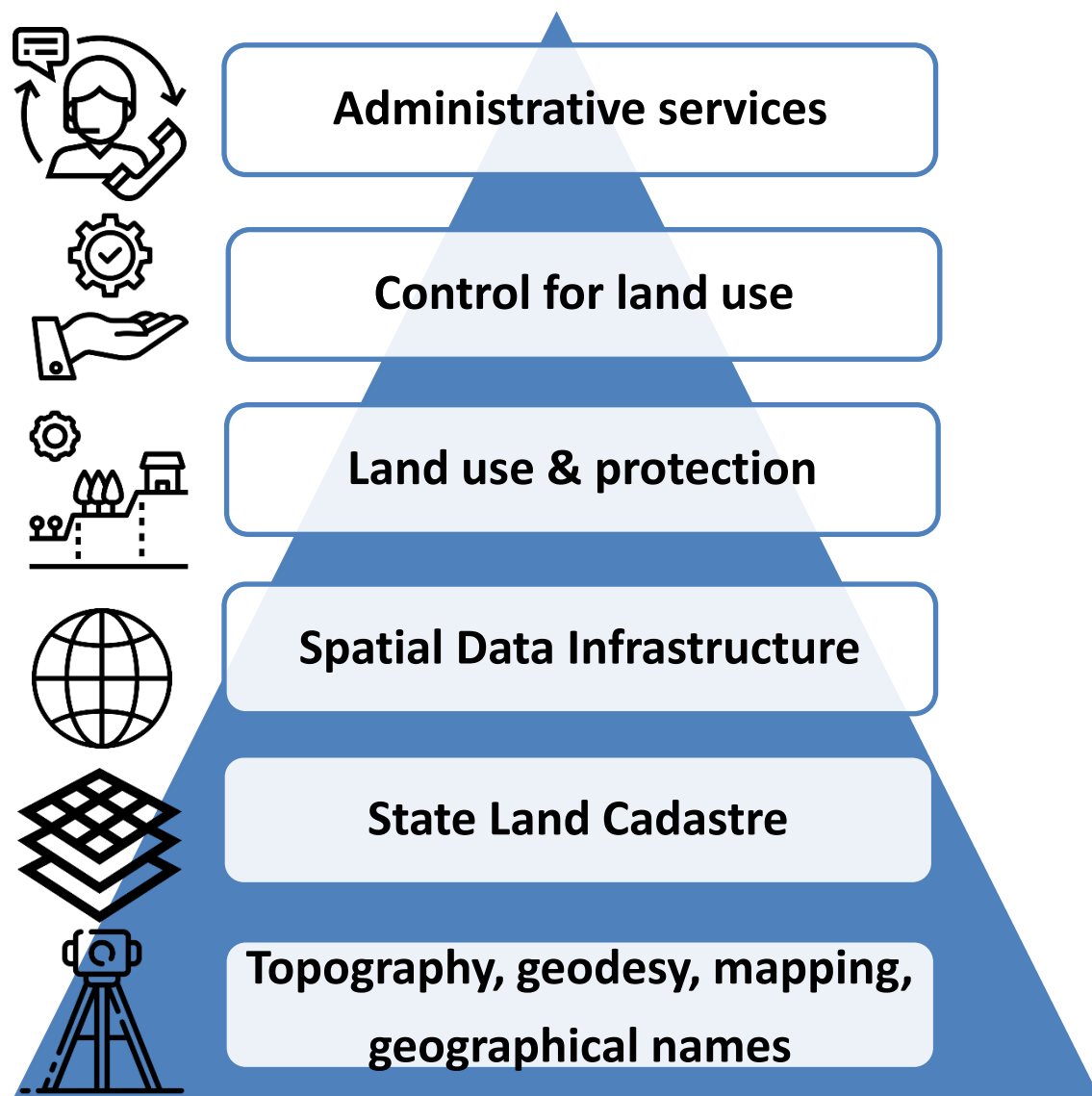


Key topics

- ✓ **StateGeoCadaastre: who we are and what we do**
- ✓ **National authorities for the standardization of geographical names**
- ✓ **Status of activities in the field of geographical names standardization in the intersessional period**
- ✓ **Status of the legislative and regulatory framework in the field of geographical names**
- ✓ **Creation and maintenance of the State Register of Geographical Names**
- ✓ **Data management and interoperability**
- ✓ **Priorities and support for further development**

StateGeoCadastre Chart





- The Martial Law from February 24, 2022
- Resolution of the Cabinet of Ministers of Ukraine dated 12.03.2022 № 263 "Some issues of ensuring the functioning of information and communication systems, electronic communication systems, public electronic registers under martial law"
- Resolution of the Cabinet of Ministers of Ukraine dated 07.03.2022 № 546 "Some Issues of Maintaining and Functioning of the State Land Cadastre under Martial Law"



Public Cadastre Map closed for the open access



State Geodetic Network Geoportal closed for the open access



NSDI Pilot Geoportal closed for open access



Geoportals of other central and local data holders



The Cabinet of Ministers of Ukraine:

ensures the implementation of the state policy in the relevant field;

approves the procedure for conducting an expert examination of proposals and decisions of state authorities and local self-government bodies on naming and renaming geographical objects;

approves the Regulation on the State Register of Geographical Names;

carries out naming and renaming of geographical objects in accordance with the law.





The central executive body responsible for the formation of state policy in the field of topographic, geodetic and cartographic activities is the **Ministry of Agrarian Policy and Food of Ukraine**:

determines the state policy on the establishment of names of geographical objects, as well as standardization, accounting, registration, use and preservation of geographical names;

develops and approves regulatory and technical acts on the establishment, standardization, accounting, registration, use and preservation of geographical names.



National authorities for the standardization of geographical names

The central executive body that implements the state policy in the field of topographic, geodetic and cartographic activities is the **State Service of Ukraine for Geodesy, Cartography and Cadastre**:

coordinates activities related to the establishment, standardization, accounting, registration, use and preservation of geographical names;

examines proposals and decisions of state authorities and local self-government bodies on naming and renaming of geographical objects and provides a relevant opinion;

ensures the creation and maintenance of the State Register of Geographical Names;

controls the use and preservation of geographical names;

carries out international cooperation on the establishment, regulation, preservation, accounting and registration of geographical names.





Status of the legislative and regulatory framework in the field of geographical names

The Law of Ukraine 'On Geographical Names' (2005)

- defines the legal framework for regulating relations and activities related to the establishment of names of geographical objects, as well as standardization, accounting, registration, use and preservation of geographical names.

The Law of Ukraine 'On Ensuring the Functioning of the Ukrainian Language as the State Language' (2019)

- in particular Article 41, defines the use of languages in geographical names and names of toponymic objects.

The Law of Ukraine 'On the National Spatial Data Infrastructure' (2020)

- establishes the legal and organisational framework for the creation, operation and development of the National Spatial Data Infrastructure in line with INSPIRE recommendations.

The Regulation on the State Register of Geographical Names, approved by a Resolution of the Cabinet of Ministers of Ukraine in 2006

- the version of 2023 defines the functions of the StateGeoCadaastre and the administrator of the State Register of Geographical Names to establish and maintain the State Register of Geographical Names, specifies the sources for establishing and standardizing geographical names, establishes the procedure for publishing standardized geographical names and providing users with information from the State Register of Geographical Names, etc.



Status of activities in the field of geographical names standardization in the intersessional period

During the intersessional period, the State Service of Ukraine for Geodesy, Cartography and Cadastre carried out activities in the following main areas in the field of geographical names standardization:

improvement of the legislative and regulatory framework for activities related to geographical names;

providing state and local authorities, institutions, organisations and citizens with standardized geographical names;

creation and maintenance of the State Register of Geographical Names;

examinations of proposals and decisions of state authorities and local self-government bodies on naming and renaming of geographical objects;

utilization and preservation of geographical names;

international cooperation on geographical names.



Status of activities in the field of geographical names standardization in the intersessional period

In 2023–2024, the StateGeoCadastre took measures to create and maintain the State Register of Geographical Names, update the State Register of Geographical Names with the names of geographical objects of Ukraine, taking into account significant changes in the administrative and territorial structure of Ukraine, and rename geographical objects that took place in accordance with the laws adopted in 2023.

The Law of Ukraine ‘On Condemnation and Prohibition of Propaganda of Russian Imperial Policy in Ukraine and Decolonization of Place Names’ of 21.03.2023 sets out the requirements for renaming settlements and other geographical objects (streets, squares, plazas, railway stations, rocks, tracts, nature reserve objects, etc.) whose names were associated with the USSR, Russia or the Russian Empire.

The National Commission on State Language Standards recommended changing more than 1 400 names of Ukrainian cities, villages and towns that do not comply with the spelling, grammar and word-formation standards of the Ukrainian language or contain ideological elements related to Russian imperial policy in Ukraine. This also includes names conventionally formed from the Russian language (for example, Yuzhne, Yuzhnoukrainka, Sievierodonetsk, Oktyabrsk, Pervomaisk, etc.).



The Law of Ukraine 'On the Procedure for Resolving Certain Issues of the Administrative and Territorial Structure of Ukraine' dated 28.07.2023 cancels the Soviet regulation of administrative and territorial structure, defines the procedure for the formation, liquidation, establishment and change of the boundaries of administrative and territorial units, establishes clear and transparent procedures for classifying settlements as cities, towns, villages, naming and renaming settlements, simplifies the procedure for establishing the boundaries of settlements, etc. This Law classifies all urban-type settlements (there were 881) as settlements, and cities with the status of district, regional or republican significance in the Autonomous Republic of Crimea as cities.

The Law of Ukraine 'On Amendments to Certain Legislative Acts of Ukraine on Certain Issues of the Administrative and Territorial Structure of the Autonomous Republic of Crimea' of August 23, 2023 cancelled the postponement of the resolutions of the Verkhovna Rada of Ukraine adopted in 2016 and 2020, on renaming certain settlements and districts of the Autonomous Republic of Crimea and the city of Sevastopol, formation and liquidation of districts of the Autonomous Republic of Crimea.



Creation and maintenance of the State Register of Geographical Names

The State Register of Geographical Names is an information and communication system designed to enter information on names of geographical objects, keep records and register established and standardised geographical names, store, search for and access the information.

The State Register of Geographical Names is created and maintained in Ukrainian and consists of two parts:

information on names of geographical objects located on the territory of Ukraine;

information on the names of geographical objects of other states, as well as geographical objects of the Earth, which are not subject to the sovereignty and jurisdiction of any state, which are used in Ukraine.

The StateGeoCadaastre is the holder of the State Register of Geographical Names.



In September 2023, the State Research and Production Enterprise 'Kartografiia' was appointed as the administrator of the State Register of Geographical Names, which is responsible for technical and technological support and administration of the State Register, entering up-to-date and reliable geographical names, keeping their records and state registration, preserving and protecting the State Register's data, providing access to the State Register's data and information interaction with the national geoportal of geospatial data, other registers and cadastres.



As of October 1, 2024, the State Register of Geographical Names contains:

105 400 geographical names, including:

48 115 – names of settlements and units of administrative and territorial structure;

46 150 – names of physical and geographical objects (hydrographic, orographic and landscape objects);

5 359 – names of social and economic objects (airports, railway stations, stopping points, sea and river ports, marinas);

5 776 – names of objects of the nature reserve fund.

The State Register of Geographical Names contains 46 indicators on the names of geographical objects of Ukraine, including: registration number, standardized name of the geographical object in Ukrainian and Latin, type of geographical object, category and status of settlements, geographical coordinates (latitude and longitude), sources of information, etc.



Since September 2023, work has begun on the creation of the second part of the State Register of Geographical Names on the names of geographical objects of other states used in Ukraine. The State Register includes 37 indicators of information on the names of geographical objects of other states, standardized and translated into Ukrainian from the official language of the original in accordance with the relevant rules established by the Ministry of Agrarian Policy and Food of Ukraine, in particular:

- name of the geographical object in Ukrainian and its registration number;
- name of the geographical object in the official language(s);
- type of geographical object;
- name of the country (location of the geographical object) where the geographical object is located;
- information on the official language(s);
- geographical coordinates of the geographical object (latitude and longitude);
- sources of information.

As of October 1, 2024, the State Register of Geographical Names contains 56 729 names of administrative and territorial units of foreign countries.

Creation and maintenance of the State Register of Geographical Names

STATEGEOCADASTRE
DIGITALIZATION • DEREGULATION • DE-SHADOWIZATION

Док Проф 2.2

Всі папки

- Робота
 - Географічні назви України
 - Адміністративно-територіальні об'єкти України
 - Соціально-економічні об'єкти України
 - Фізико-географічні об'єкти України
 - Природно-заповідні об'єкти України
 - Географічні назви іноземних країн
 - Адміністративно-територіальні об'єкти іноземних країн
 - Соціально-економічні об'єкти іноземних країн
 - Фізико-географічні об'єкти іноземних країн
 - Природно-заповідні об'єкти іноземних країн
 - Пошук
 - Пошук географічних назв України
 - Пошук адміністративно-територіальних об'єктів України
 - Пошук соціально-економічних об'єктів України
 - Пошук фізико-географічних об'єктів України
 - Пошук природно-заповідних об'єктів України
 - Пошук географічних назв іноземних країн
 - Пошук адміністративно-територіальних об'єктів іноземних країн
 - Пошук соціально-економічних об'єктів іноземних країн
 - Пошук фізико-географічних об'єктів іноземних країн
 - Пошук природно-заповідних об'єктів іноземних країн
- Системні довідники
 - Надано доступ

Обліковий номер	Порядковий номер	Дата реєстрації	Унормована назва українською мовою	Джерело встановлення унормованої назви українською мовою	Національне унормоване написання назви географічного об'єкта	Джерело встановлення унормованої назви	Країна (місцезнаходження)	Мова оригінальної назви	Офіційна (і) мова (и)	Джерело встановлення інформації	Вид географічного об'єкта
A-24067	24067	19.02.2024	Аду́ткіс	Електронний газетар geoi Aduťkis		Офіційний сайт Departmei Литва	Литовська	Литовська	Литовська	Офіційний сайт ГЕС населений пункт	с
A-24165	24165	19.02.2024	Ахмєнє	Електронний газетар geoi Akmenė		Офіційний сайт Departmei Литва	Литовська	Литовська	Литовська	Офіційний сайт ГЕС населений пункт	а
A-24370	24370	19.02.2024	Алітус	Електронний газетар geoi Alytus		Офіційний сайт Departmei Литва	Литовська	Литовська	Литовська	Офіційний сайт ГЕС населений пункт	а
A-24486	24486	19.02.2024	Анікшай	Електронний газетар geoi Anykšiai		Офіційний сайт Departmei Литва	Литовська	Литовська	Литовська	Офіційний сайт ГЕС населений пункт	а
A-24570	24570	19.02.2024	Арюґала	Електронний газетар geoi Ariogala		Офіційний сайт Departmei Литва	Литовська	Литовська	Литовська	Офіційний сайт ГЕС населений пункт	а
A-24605	24605	19.02.2024	Арньоніс-1	Електронний газетар geoi Armonys 1		Офіційний сайт Departmei Литва	Литовська	Литовська	Литовська	Офіційний сайт ГЕС населений пункт	с
A-24737	24737	19.02.2024	Аукштелай	Електронний газетар geoi Aukštėnai		Офіційний сайт Departmei Литва	Литовська	Литовська	Литовська	Офіційний сайт ГЕС населений пункт	с
A-24738	24738	19.02.2024	Аукштелке	Електронний газетар geoi Aukštėkė		Офіційний сайт Departmei Литва	Литовська	Литовська	Литовська	Офіційний сайт ГЕС населений пункт	с
A-24824	24824	19.02.2024	Бабтай	Електронний газетар geoi Baitai		Офіційний сайт Departmei Литва	Литовська	Литовська	Литовська	Офіційний сайт ГЕС населений пункт	с
A-24919	24919	19.02.2024	Байсоґала	Електронний газетар geoi Baisogala		Офіційний сайт Departmei Литва	Литовська	Литовська	Литовська	Офіційний сайт ГЕС населений пункт	с
A-24954	24954	19.02.2024	Бальберішкіс	Електронний газетар geoi Balbieriškis		Офіційний сайт Departmei Литва	Литовська	Литовська	Литовська	Офіційний сайт ГЕС населений пункт	с
A-24995	24995	19.02.2024	Балтої-Воке	Електронний газетар geoi Balty Vokė		Офіційний сайт Departmei Литва	Литовська	Литовська	Литовська	Офіційний сайт ГЕС населений пункт	а
A-25079	25079	19.02.2024	Барстай	Електронний газетар geoi Barstyčiai		Офіційний сайт Departmei Литва	Литовська	Литовська	Литовська	Офіційний сайт ГЕС населений пункт	с
A-25344	25344	19.02.2024	Бятґала	Електронний газетар geoi Betygala		Офіційний сайт Departmei Литва	Литовська	Литовська	Литовська	Офіційний сайт ГЕС населений пункт	с
A-25422	25422	19.02.2024	Бріштонас	Електронний газетар geoi Brištonas		Офіційний сайт Departmei Литва	Литовська	Литовська	Литовська	Офіційний сайт ГЕС населений пункт	а
A-25424	25424	19.02.2024	Брґай	Електронний газетар geoi Brzai		Офіційний сайт Departmei Литва	Литовська	Литовська	Литовська	Офіційний сайт ГЕС населений пункт	а
A-25936	25936	19.02.2024	Буйвуджй	Електронний газетар geoi Būvudžiai		Офіційний сайт Departmei Литва	Литовська	Литовська	Литовська	Офіційний сайт ГЕС населений пункт	с
A-25944	25944	19.02.2024	Буконіс	Електронний газетар geoi Bukonys		Офіційний сайт Departmei Литва	Литовська	Литовська	Литовська	Офіційний сайт ГЕС населений пункт	с
A-25997	25997	19.02.2024	Бутримоніс	Електронний газетар geoi Butrimonys		Офіційний сайт Departmei Литва	Литовська	Литовська	Литовська	Офіційний сайт ГЕС населений пункт	с
A-26938	26938	19.02.2024	Дарбенай	Електронний газетар geoi Darbėnai		Офіційний сайт Departmei Литва	Литовська	Литовська	Литовська	Офіційний сайт ГЕС населений пункт	с
A-26957	26957	19.02.2024	Даугай	Електронний газетар geoi Daujai		Офіційний сайт Departmei Литва	Литовська	Литовська	Литовська	Офіційний сайт ГЕС населений пункт	с
A-26958	26958	19.02.2024	Даугайліай	Електронний газетар geoi Daujaliai		Офіційний сайт Departmei Литва	Литовська	Литовська	Литовська	Офіційний сайт ГЕС населений пункт	с
A-27002	27002	19.02.2024	Дембава	Електронний газетар geoi Dėbava		Офіційний сайт Departmei Литва	Литовська	Литовська	Литовська	Офіційний сайт ГЕС населений пункт	с
A-27054	27054	19.02.2024	Діджасаліс	Електронний газетар geoi Didžiūsalis		Офіційний сайт Departmei Литва	Литовська	Литовська	Литовська	Офіційний сайт ГЕС населений пункт	с
A-27062	27062	19.02.2024	Девянішкіс	Електронний газетар geoi Deveniškis		Офіційний сайт Departmei Литва	Литовська	Литовська	Литовська	Офіційний сайт ГЕС населений пункт	с
A-27156	27156	19.02.2024	Домейкава	Електронний газетар geoi Domeikava		Офіційний сайт Departmei Литва	Литовська	Литовська	Литовська	Офіційний сайт ГЕС населений пункт	а
A-27260	27260	19.02.2024	Друскінкай	Електронний газетар geoi Druskininkai		Офіційний сайт Departmei Литва	Литовська	Литовська	Литовська	Офіційний сайт ГЕС населений пункт	а
A-27274	27274	19.02.2024	Дубічй	Електронний газетар geoi Dubičiai		Офіційний сайт Departmei Литва	Литовська	Литовська	Литовська	Офіційний сайт ГЕС населений пункт	с
A-27275	27275	19.02.2024	Дубінґй	Електронний газетар geoi Dubingiai		Офіційний сайт Departmei Литва	Литовська	Литовська	Литовська	Офіційний сайт ГЕС населений пункт	с
A-27311	27311	19.02.2024	Дукітас	Електронний газетар geoi Dūkiai		Офіційний сайт Departmei Литва	Литовська	Литовська	Литовська	Офіційний сайт ГЕС населений пункт	а
A-27361	27361	19.02.2024	Дусято	Електронний газетар geoi Dusetos		Офіційний сайт Departmei Литва	Литовська	Литовська	Литовська	Офіційний сайт ГЕС населений пункт	а
A-27461	27461	19.02.2024	Ейшашкіс	Електронний газетар geoi Eišiškės		Офіційний сайт Departmei Литва	Литовська	Литовська	Литовська	Офіційний сайт ГЕС населений пункт	а
A-27490	27490	19.02.2024	Електренай	Електронний газетар geoi Elektrėnai		Офіційний сайт Departmei Литва	Литовська	Литовська	Литовська	Офіційний сайт ГЕС населений пункт	а
A-27605	27605	19.02.2024	Ержвілкас	Електронний газетар geoi Eržvilka		Офіційний сайт Departmei Литва	Литовська	Литовська	Литовська	Офіційний сайт ГЕС населений пункт	с
A-28047	28047	19.02.2024	Гарґідай	Електронний газетар geoi Gargždai		Офіційний сайт Departmei Литва	Литовська	Литовська	Литовська	Офіційний сайт ГЕС населений пункт	а
A-28049	28049	19.02.2024	Гарлява	Електронний газетар geoi Garlava		Офіційний сайт Departmei Литва	Литовська	Литовська	Литовська	Офіційний сайт ГЕС населений пункт	а
A-28081	28081	19.02.2024	Гяґуґіне	Електронний газетар geoi Gegužinė		Офіційний сайт Departmei Литва	Литовська	Литовська	Литовська	Офіційний сайт ГЕС населений пункт	с
A-28153	28153	19.02.2024	Гінкунай	Електронний газетар geoi Ginkūnai		Офіційний сайт Departmei Литва	Литовська	Литовська	Литовська	Офіційний сайт ГЕС населений пункт	с
A-28400	28400	19.02.2024	Гриґішкіс	Електронний газетар geoi Grigiskės		Офіційний сайт Departmei Литва	Литовська	Литовська	Литовська	Офіційний сайт ГЕС населений пункт	а
A-28454	28454	19.02.2024	Груджй	Електронний газетар geoi Gruzdžiai		Офіційний сайт Departmei Литва	Литовська	Литовська	Литовська	Офіційний сайт ГЕС населений пункт	с
A-28484	28484	19.02.2024	Гуджонай	Електронний газетар geoi Gudžiai		Офіційний сайт Departmei Литва	Литовська	Литовська	Литовська	Офіційний сайт ГЕС населений пункт	с
A-29028	29028	19.02.2024	Іґналіна	Електронний газетар geoi Ignalina		Офіційний сайт Departmei Литва	Литовська	Литовська	Литовська	Офіційний сайт ГЕС населений пункт	а
A-29277	29277	19.02.2024	Іяшюнай	Електронний газетар geoi Jaičiai		Офіційний сайт Departmei Литва	Литовська	Литовська	Литовська	Офіційний сайт ГЕС населений пункт	с
A-29328	29328	19.02.2024	Єзнас	Електронний газетар geoi Jėznas		Офіційний сайт Departmei Литва	Литовська	Литовська	Литовська	Офіційний сайт ГЕС населений пункт	а
A-29354	29354	19.02.2024	Йонава	Електронний газетар geoi Jonava		Офіційний сайт Departmei Литва	Литовська	Литовська	Литовська	Офіційний сайт ГЕС населений пункт	а
A-29356	29356	19.02.2024	Йонішкіліс	Електронний газетар geoi Joniškėlis		Офіційний сайт Departmei Литва	Литовська	Литовська	Литовська	Офіційний сайт ГЕС населений пункт	а

Накладений фільтр

✓ X Країна (місцезнаходження) вищує 'Литва'

Data management and interoperability - NSDI Geoportal

2020

- Pilot Project Implementation

2021

- Launch of the NSDI Pilot Project Geoportal

2022

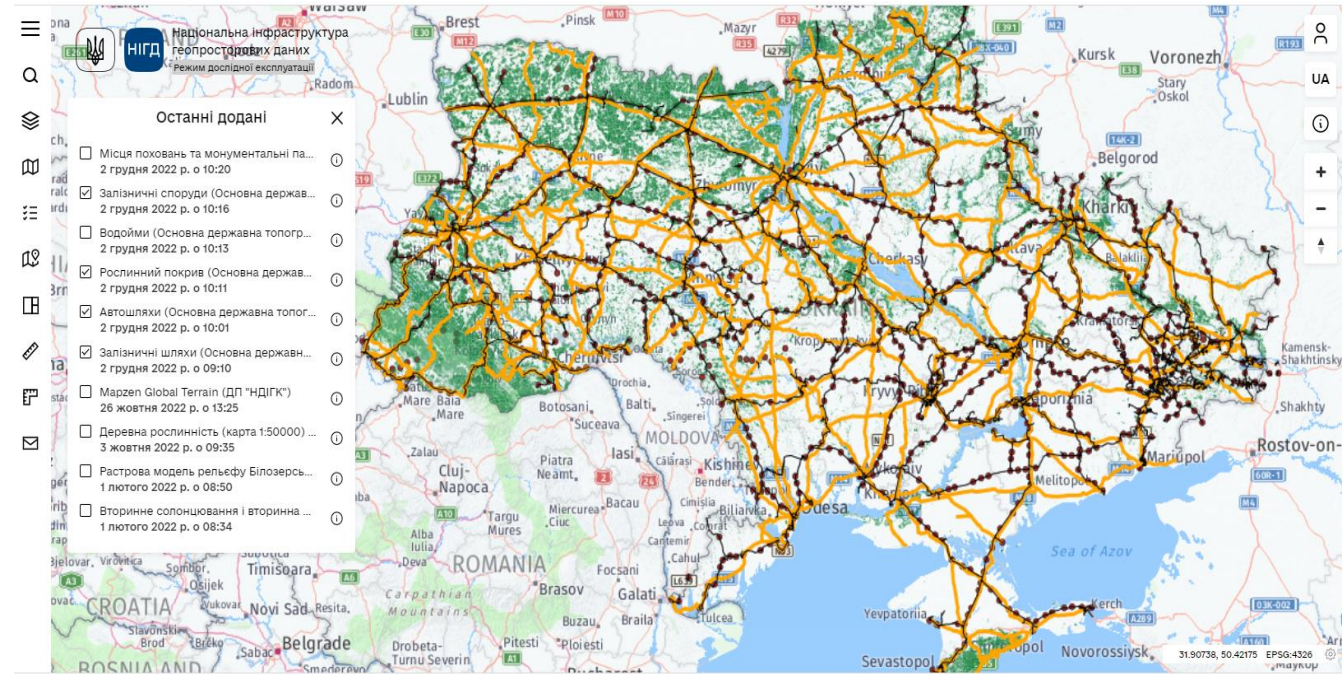
- Switching the Geoportal to a closed mode

2023

- Interaction between the information systems of the State Land Cadastre and the NSDI Pilot Project

2024

- Putting the Geoportal into a trial operation



WWW.NSDI.GOV.UA

3 534 registered users

- ✓ **327** - national level
- ✓ **490** - regional level
- ✓ **2717** - local level



1 355 communities

23 central government authorities



469 geospatial services

37 088 metadata



9 tools for making managerial decisions

Users can also access data on geographical names of Ukraine through the National Geoportal, which displays information from the State Register of Geographical Names in a cross-reference mode, free access to which is temporarily restricted due to the armed aggression of the Russian Federation against Ukraine for the period of martial law.



Головна | Реєстр географічних назв | Київ

Київ

Існує



Загальна інформація

Категорія	Адміністративно-територіальні об'єкти
Реєстраційний номер	A-30006
Порядковий номер	30006
Дата реєстрації	17.01.2012



Національна
інфраструктура
геопросторових даних

Карта

Набори геоданих ▾

Сервіси

Реєстр географічних назв

Держателі геоданих

Про НІГД ▾

Допомога



EN



Головна | Реєстр географічних назв

Реєстр географічних назв

Пошук по тексту...



Пошук за назвою

Пошук за назвою



Категорія

- ☐ Адміністративно-територіальні об'єкти
- ☐ Природно-заповідні об'єкти
- ☐ Фізико-географічні об'єкти
- ☐ Соціально-економічні об'єкти

Реєстраційний номер

Реєстраційний номер



Вид географічного об'єкту

Вид географічного об'єкту



Ознака існування

- ☒ Існує
- ☐ Не існує

Адміністративно-територіальна

Всього: 103845



Красногірський

Унормована назва

Красногірський

Реєстраційний номер

П-1101

Вид географічного об'єкту

заказник ентомологічний

Ознака існування

Існує

Адміністративно-територіальна од.

Харківська обл.

Детальніше



Priorities and support for further development



Proper data security of the national registries and data bases



Hardware sustainability to ensure the security of the systems and registries



Modification and association of the existing working systems, preference to the full digitalization and remote access to the data



Stable energy supply for the systems' operation

STATEGEOCADASTRE

DIGITALIZATION ▪ DEREGULATION ▪ DE-SHADOWIZATION

THANK YOU FOR YOUR ATTENTION!

Maryna Zozul

Chief Desk Officer

International Cooperation Division

State Service of Ukraine for Geodesy, Cartography and Cadastre



zozul@land.gov.ua

marynkazozul@gmail.com